Exemple de feuille de route « e-guide de pêche » (A imprimer de préférence)

Bonjour M. Dupont,

Vous trouverez ci-dessous la feuille de route rédigée selon vos souhaits et que vous m'avez commandée pour la journée **du 24 avril 2010.**

Permis de pêche nécessaire : si vous disposez déjà des timbres EHGO ou club halieutique, il vous faudra un permis de l'APRN, à la journée (12 €) ou bien au mois (22 €) si vous désirez pêcher sur les lots de cette association. Attention de rester sur les lots panneautés « AAPPMA de la Nive » si vous allez sur les rivières autres que la grande Nive. La grande Nive est en 1ére catégorie dans le domaine public de l'état jusqu'à l'amont du camping « Narbaitz » sur la commune d'Ascarat (voir ci-dessous). Coordonnées GPS de la limite amont : 43°10,64 Nord et 001°15,34 Ouest. En amont la rivière est un parcours no-kill de l'APRN sur au moins 1.3 km.

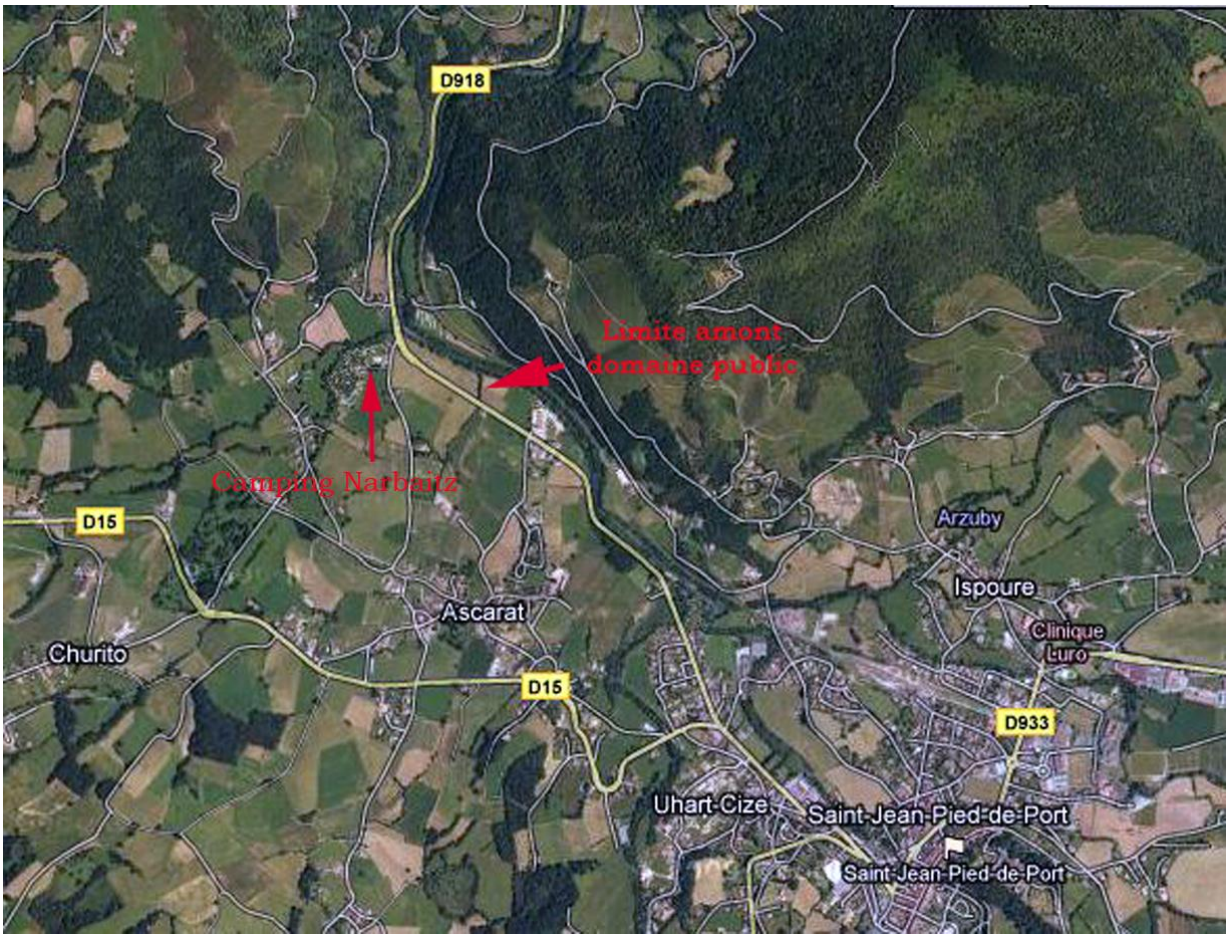

Carte sur Google maps : http://maps.google.fr/maps?ll=43.177293,-1.2559487&z=16&t=h&hl=fr

Conditions de pêche : Actuellement, les rivières sont à un niveau assez soutenu avec une eau légèrement teintée. Les heures favorables vont du milieu de la matinée à la nuit.

Mouches à employer : Les insectes présents sont des petits éphémères gris, des March Brown et quelques phryganes grises de petites tailles.

Les mouches recommandées sont : petits cul de canard sur hameçons N° 16 – 18, des imitations de March Brown tailles 12 et 14. Et éventuellement des petits sedges gris et roux.

Pour la matinée : je vous propose d'aller pêcher le parcours ci-dessous qui se situe sur la Nive des Aldudes, en amont de St Etienne de Baïgorry. Longueur du parcours, environ 350 mètres. Durée de pêche environ 3 à 4 h.

Coordonnées GPS : 43° 10,29 N et 001°21,26 O - Carte du parcours sur Google maps :
http://maps.google.fr/maps?hl=fr&ie=UTF8&ll=43.172588,-1.352144&spn=0.004554,0.011319&t=h&z=17

Accès au parcours : comme indiqué sur la carte ci-dessous vous pouvez vous garer en bord de route à proximité de la centrale électrique. Une passerelle métallique juste en amont de la centrale vous amène sur une longue bande de terre boisée bordée d'un côté par le canal de fuite de l'usine et de l'autre par la section en débit réservé. Il vous faudra suivre le sentier à peine marqué à travers les buissons et ronciers jusqu'à la jonction des 2 bras.

L'usine électrique depuis la route

Pêche sur le parcours : une fois arrivée sur le début du parcours, observez longuement la berge opposée, en particulier le long de la paroi rocheuse. En tête de cette grande fosse, il faut pêcher l'eau sur les friselis de la veine centrale, de préférence utilisez des mouches relativement grosses, de N°14 à 16.

Le début du parcours

Le 1er virage avant la grande ligne droite

Ensuite, la rivière va faire un virage à presque 90°, prospectez minutieusement l'arrivée dans la fosse et la rive opposée. Vous trouverez ensuite une grande ligne droite devant vous, je vous recommande de prospecter les postes les plus marqués (le long des blocs de rochers et sous les branches) sans trop vous attarder.

A environ 50 m. de la chute d'eau, vous arrivez dans une zone plus profonde ou les poissons sont régulièrement postés en rive gauche (en remontant). En l'absence de gobages, pêchez l'eau avec application sans oublier tout les contre courant autour de la chute d'eau.

Au niveau de la centrale électrique

Pour finir, en amont de la chute, il vous reste encore une ligne droite d'environ 200 m. jusqu'à la réserve (50 m. en aval du barrage). Sur cette partie le débit est le plus souvent réduit, donc attachez-vous à pêcher les zones les plus favorables c'est-à-dire les plus profondes et celles juste à proximité d'un abri (souches, rochers…).

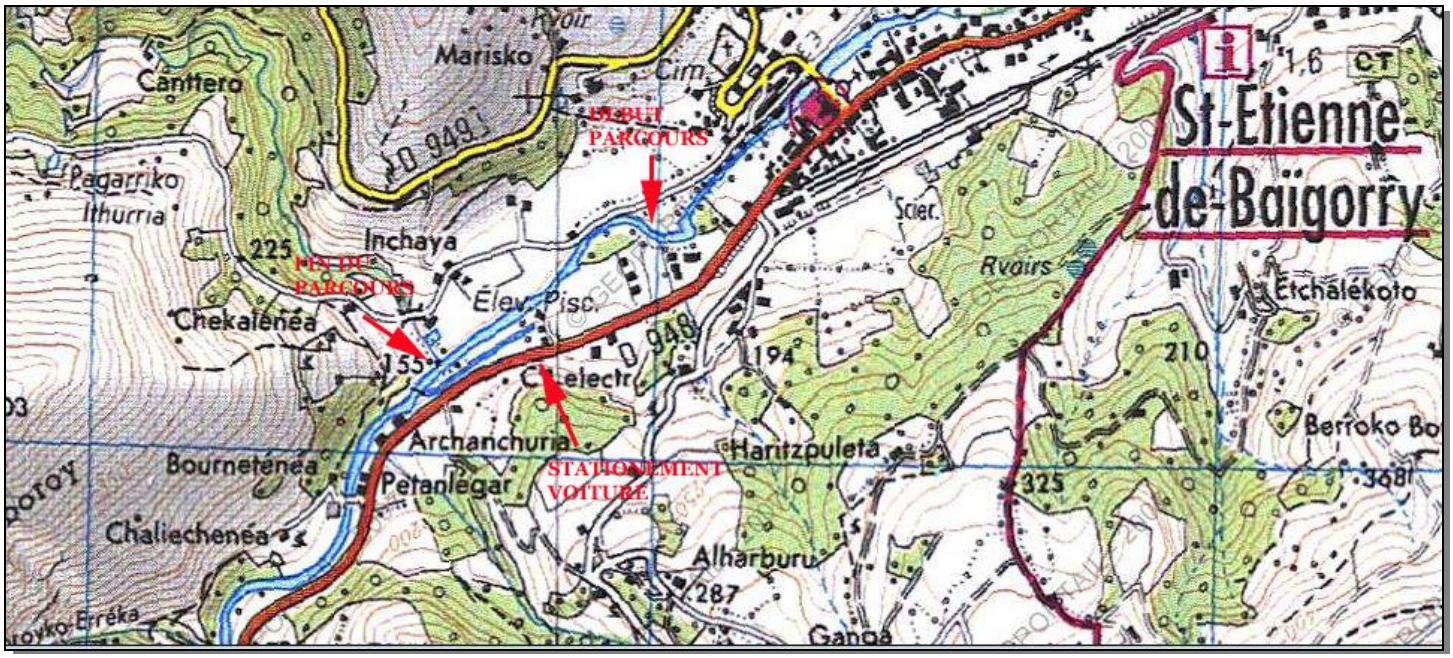

Carte du parcours sur Google maps : http://maps.google.fr/maps?hl=fr&ie=UTF8&ll=43.172588,-1.352144&spn=0.004554,0.011319&t=h&z=17

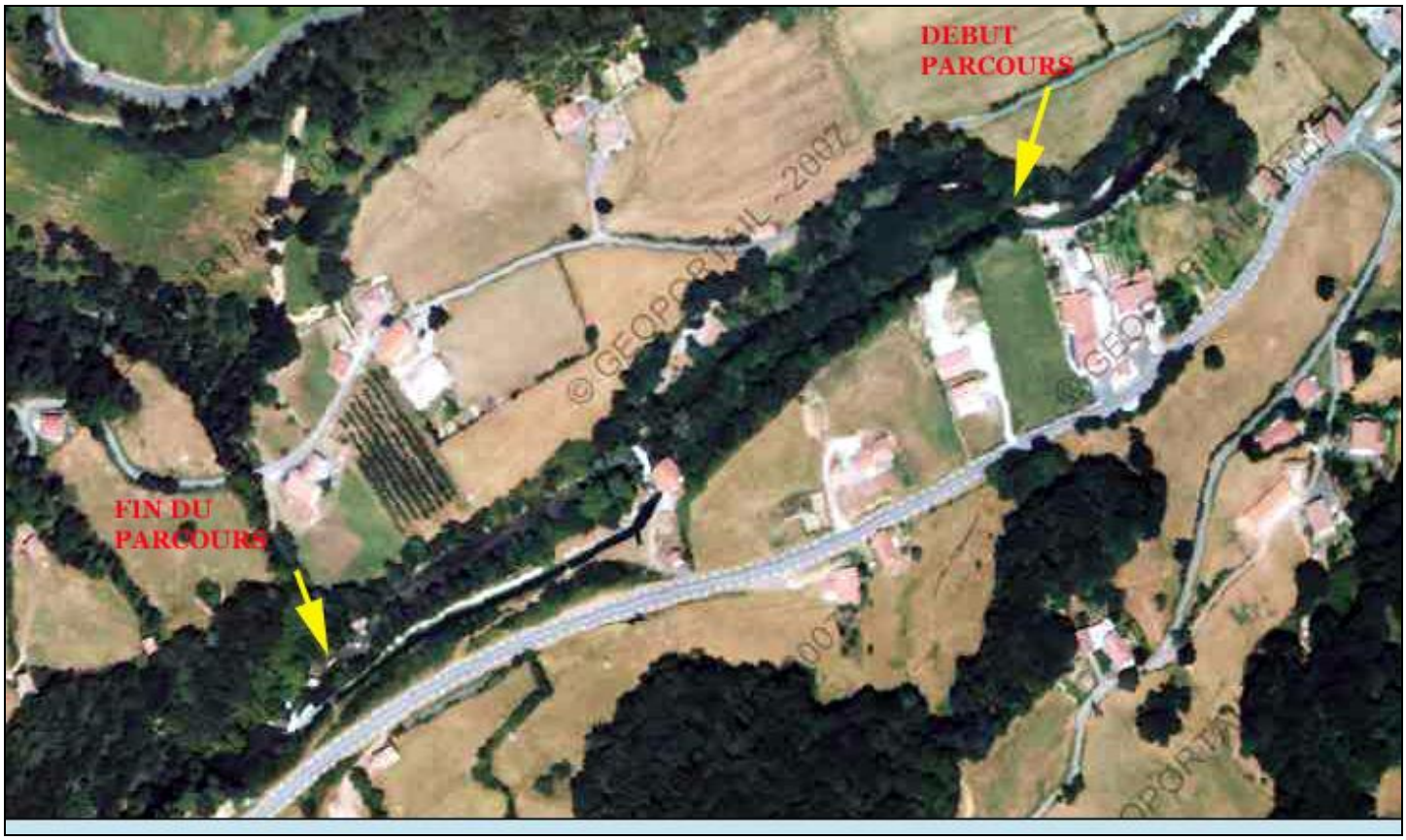

Pour l'après midi et le coup du soir : je vous suggère d'aller pêcher le parcours ci-dessous sur la grande Nive. Début en aval du camping « la truite ». Longueur du parcours, environ 1000 mètres. Durée de pêche environ 4 à 5 h.

Coordonnées GPS : 43° 11,64 N et 001°15,364 O - Carte du parcours sur Google maps :
http://maps.google.fr/maps?t=h&hl=fr&ie=UTF8&ll=43.192748,-1.25375&spn=0.004404,0.010847&z=17

Accès au parcours : comme indiqué sur la carte ci-dessous vous pouvez vous garer en bord de route à proximité du pont qui traverse la grande Nive.

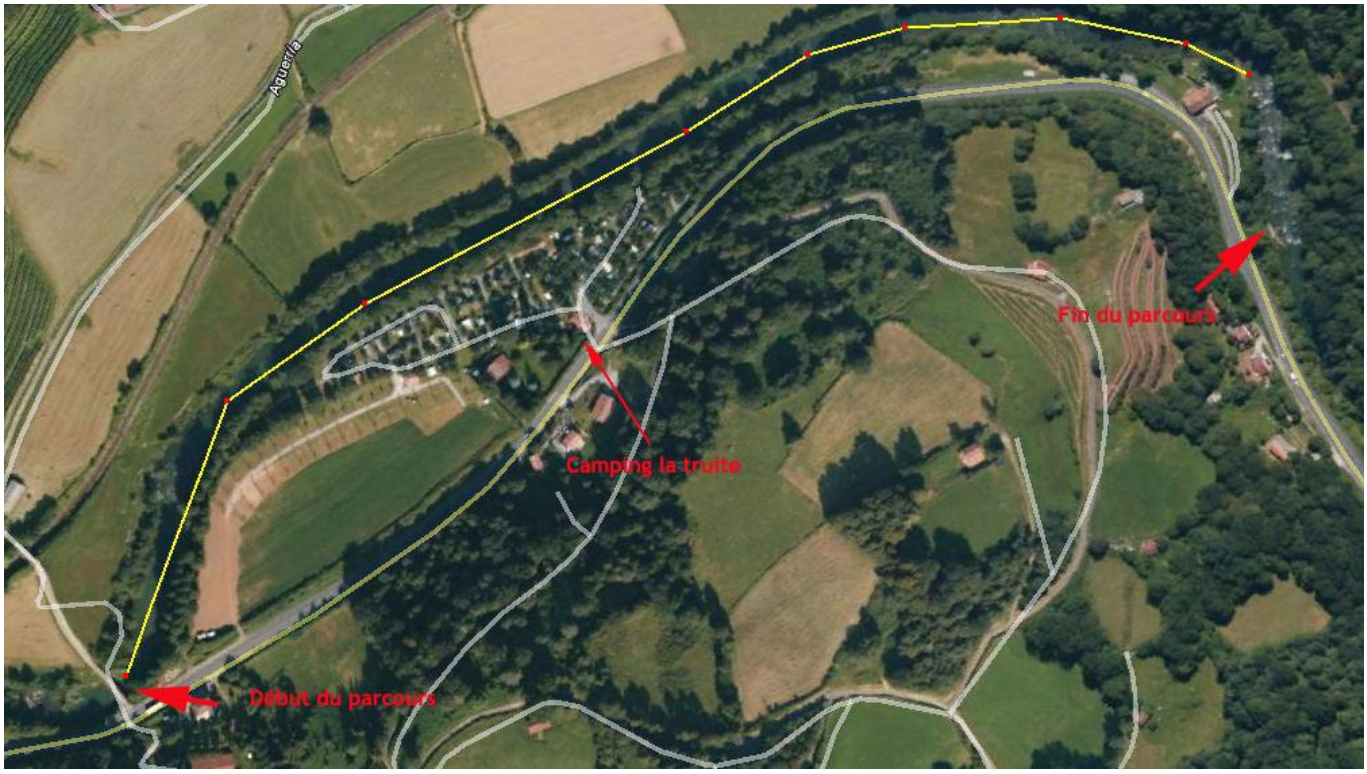

Pêche sur le parcours : je vous conseille tout d'abord d'observer la situation depuis le pont, des jolis poissons sont très régulièrement postés rive droite en regardant vers l'amont. Si vous en repérez, il vous faudra descendre en rive droite et vous avancer au maximum en limite de la puissante veine centrale et de préférence avec un long bas de ligne présenter votre mouche aux truites. Ensuite vous avez la possibilité de remonter en rive gauche sur environ 150 m. avant de retourner au pont et de remonter sur la rive du camping (droite).

Juste en amont du pont



Le début du parcours 150 m amont du pont

Un chemin bien tracé longe la rivière et je vous recommande de bien observer l'autre rive quand vous arriverez au dessus du premier rapide. De vraiment jolies truites sont présentes dans ce secteur, il vous faudra bien souvent vous avancer en wading au milieu de la rivière pour présenter correctement votre mouche.

Globalement, les truites sont plus régulièrement postées sur la rive opposée au camping, quand vous arriverez au dessus de celui-ci, il sera préférable de traverser la rivière et de pêcher en prospectant tous les postes potentiels, devant et derrière les gros rochers, retournes contre la berge et sous les branches.

En face de l'ancien moulin

Tout au bout de la ligne droite, devant l'ancien moulin, une grande fosse profonde recèle des poissons particulièrement gros, observez bien d'éventuels gobages. Ensuite, une zone de rapides parsemée de gros rochers se présente devant vous, il est préférable d'y pêcher l'eau tant l'eau est agitée et les gobages peu visibles. Arrivé au niveau du vieux barrage vous êtes à la fin du parcours et vous pourrez aisément rejoindre la route à cet endroit.

L'ancien barrage, fin du parcours

Il vous faudra ensuite retourner à votre voiture, et remonter en direction de St jean Pied de Port.

Coup du soir : Coordonnées GPS : 43° 10,26 N et 001°14,88 O - sur Google maps :
http://maps.google.fr/maps?t=h&hl=fr&ie=UTF8&ll=43.171183,-1.247656&spn=0.002203,0.005423&z=18

Accès au parcours : comme indiqué sur la carte ci-dessous vous pouvez vous garer en bord de route sur le grand espace dégagé en face de la pizzéria.

<u>Pêche sur le parcours :</u> vous pouvez dans un premier temps descente par le petit chemin vers la rivière et observer le courant devant vous et le grand plat en aval.

Ensuite, je vous recommande de descendre par la route d'environ 100 m. et d'entrer dans l'eau au niveau de la fin du grand plat. Le mieux et de remonter le long de la rive opposée. Ne vous précipitez pas lors de votre progression, le meilleur endroit lorsque l'obscurité tombe est celui proche des gros rochers qui émergent en tête du plat. Attention aux émotions fortes, des truites de mer stationnent régulièrement dans ce secteur.

N'hésitez pas à utiliser de mouches claires qui resteront visibles sur les friselis en amont de la fosse.

****

En espérant que cette feuille de route soit suffisamment explicite. Je reste à votre disposition pour vous fournir des renseignements complémentaires qui pourraient éventuellement vous manquer.

Mes coordonnées : mobile 06 28 37 39 75 – fixe 05 59 37 34 96.

Yvon Zill – Moniteur guide de pêche